



Contează pentru viitor!

**REGIA NAȚIONALĂ A PĂDURILOR – ROMSILVA
DIRECȚIA SILVICĂ CLUJ – OCOLUL SILVIC SOMESUL RECE**

Str. Principala, Nr. 178, Loc. Gilău, Jud. Cluj; Cod poștal 407310;
ONRC: J40/450/1991; CUI: RO1590120;
Telefon: 0264371649; Fax: 0264371649;
E-mail: srece@cluj.rosilva.ro; Pagina web: www.rosilva.ro;

Nr. 734 /TFR/ 11.03.2024

NOTIFICARE

În conformitate cu prevederile O.M. nr. 767/2018, vă semnalăm faptul că pe suprafața de pădure proprietate publică a statului, administrată de Ocolul Silvic Someșul Rece, în U.P. III Izvoarele Someșului Rece, u.a. 47A, 47C, 51A au fost puse în valoare produse accidentale I, arbori doborâți și ruși de vânt și zapada, constituindu-se partida 2400194500020 – 545 Irisoara VI. Irisoara 2 SUPR. 531, în volum de 45.79 mc, pe o suprafață de 16.32 ha.

Anexăm la prezenta notificare următoarele :

- actul de punere în valoare, în faza VERIFICAT;
- schița parchetului;
- copie descriere parcelara;
- copie Proces-verbal de verificare APV;
- copie Aviz C.T.A.S. nr. 1039/13.12.2016;
- copie O.M. nr. 255/03.04.2017;
- fotografii din suprafața afectată;

Precizăm de asemenea următoarele:

- prin extragerea acestor produse accidentale nu se depășește posibilitatea anuală de produse principale, cumulată de la intrarea în vigoare a amenajamentului silvic (2016-2025), deoarece exploatarea masei lemnoase se va esalonă în anul 2024;
- nu se depășește posibilitatea decenală de produse principale prevăzută în amenajamentul silvic;
- nu este necesară modificarea prevederilor amenajamentului silvic;
- unitățile amenajistice în care s-a făcut punerea în valoare fac parte din aria naturală protejată.

Șef ocol,

Ing. Todea Florin Remus

CDI/CDI/2 ex.



ACT DE PUNERE ÎN VALOARE NR. 2400194500020

Unitate de Producție: III - Izvoarele Someșului
 Denumire A.P.V.: 545 Irisoara VI. Irisoara 2 SUPR. 531

Suprafață totală act - (ha): 16.32 Tratament: T. PRODUSE ACCIDENTALE I Natura Produsului: PRODUSE ACCIDENTALE Tehnologia de Exploatare: TRUNCHIURI SI CATARGE Data inventarierii: 11.03.2024 Anul exploatării: 2024 Procedul de inventariere: FIR CU FIR Ciocan forma CIRCULARĂ nr.: CJ0505 Accesibilitate: 251-500										Informații privind N.T.S.M.				Grupa de specii		Nr. de arbori	Volum			
Stâncării pe - (ha): Arbori putregăioși - (buc): 8 cu un volum de - (mc): 1.88 Iescării - (buc): cu un volum de - (mc):										Rășinoase FAG Quercinee Diverse tari Diverse moi		123	45.79							
Total:										123		45.79								
Specia				SORTARE DIMENSIONALĂ							Lemn lucru	Coajă	Lemn de foc		Volum brut					
				G1	G2	G3	M1	M2	M3	LS			Total	VF						
MOLID					9.63	9.18	12.18	3.76		1.26	36.01	4.09	5.69	0.02	45.79					
TOTAL					9.63	9.18	12.18	3.76		1.26	36.01	4.09	5.69	0.02	45.79					
U.A.	Suprafață (ha)		Vârsta ani	Panta G	Semințis utilizabil							Total volum brut								
	Par cursă	UA			%	S. tot	Compoziție				H.									
47 A	6.15	6.15	54	15.00			0					18.54								
47 C	2.88	2.88	74	15.00			0					5.14								
51 A	7.29	7.29	79	12.00			0					22.11								
U.A.	MO	Volum																		
47 A	18.54	18.54																		
47 C	5.14	5.14																		
51 A	22.11	22.11																		
Total	45.79	45.79																		
U.A.	Specia	Diametre		Înălțimi		Vârsta	Vol. arb.	Nr. arb.	Creșteri	Sortare dimensională						Coajă	Lemn foc		Volum brut	
		dt	dcg	ht	hc					G1	G2	G3	M1	M2	M3	LS		Total	VF	
47 A	MO	20.86	20.92	17.77	17.77	54	0.33	56		2.52	3.84	5.78	1.81		0.60	1.69	2.30	0.01	18.54	
Total U.A.: 47 A								56		2.52	3.84	5.78	1.81		0.60	1.69	2.30	0.01	18.54	
47 C	MO	23.17	23.17	19.50	19.50	74	0.43	12		1.43	0.98	1.29	0.36		0.12	0.47	0.49		5.14	
Total U.A.: 47 C								12		1.43	0.98	1.29	0.36		0.12	0.47	0.49		5.14	
51 A	MO	21.60	22.59	20.18	20.18	79	0.40	55		5.68	4.36	5.11	1.59		0.54	1.93	2.90	0.01	22.11	
Total U.A.: 51 A								55		5.68	4.36	5.11	1.59		0.54	1.93	2.90	0.01	22.11	
Total General U.A.								123		9.63	9.18	12.18	3.76		1.26	4.09	5.69	0.02	45.79	

Șef Ocol,

Întocmit,

Birou Fond Forestier,

Verificat,

Todea Florin Remus



[Handwritten signature]

[Handwritten signature]

[Handwritten signature]

11.03.2024
[Signature]

Proces-verbal de verificare
Încheiat astăzi,

Subsemnatul, Condrea Dorinel, având funcția de inginer silvic, în calitate de persoană desemnată cu verificarea lucrărilor de punere în valoare, în prezența:

1. Teodor Nicolae, în calitate de conducător al lucrărilor de teren la evaluarea masei lemnoase/
2. Condrea Dorinel, în calitate de persoană care a efectuat lucrările de birou și de elaborare/introducere în SUMAL a actului de punere în valoare în stadiul "CULES"; și
3. Matei Viorel, în calitate de titular al cantonului silvic C. 112000000, am procedat la verificarea lucrărilor de evaluare a masei lemnoase din U.P. 111 u.a.
474, 476, 517, natura produselor accidentale, felul tăierii de boboteni

Constatări:

B. Verificarea lucrărilor de birou

1. Încadrarea în prevederile amenajamentului silvic

Natura tăierii și volumul de extras (intensitatea tăierii) se încadrează în prevederile amenajamentului silvic:
DA (semnătura persoanei desemnate cu verificarea lucrărilor)

NU, cu următoarea argumentație produse accidentale (semnătura persoanei desemnate cu verificarea lucrărilor)

- a) corelația între carnetul de inventariere și actul de punere în valoare, în privința numărului de arbori pe specii;
- b) corelația între elementele dendrometrice medii pe specii consemnate în fișele de calcul ale acestora și cele utilizate la calculul actului de punere în valoare;
- c) informațiile necesare completării tuturor rubricilor din actul de punere în valoare.

2. Există corelație între carnetul de inventariere și actul de punere în valoare în stadiul "CULES", în privința unităților amenajistice în care s-a efectuat lucrarea:

DA Atenda (semnătura persoanei desemnate cu verificarea lucrărilor)

NU, cu următoarea argumentație (semnătura persoanei desemnate cu verificarea lucrărilor)

3. Există corelație între datele primare (carnetul de inventariere și fișele de despuiere, pe specii, categorii de diametre și clase de calitate) și actul de punere în valoare în stadiul "CULES", în privința numărului de arbori:

DA Atenda (semnătura persoanei desemnate cu verificarea lucrărilor)

NU, cu următoarea argumentație (semnătura persoanei desemnate cu verificarea lucrărilor)

4. Există corelație între înălțimile medii pe specii determinate în teren (consemnate în fișele de calcul) și cele utilizate la calculul actului de punere în valoare:

DA Atenda (semnătura persoanei desemnate cu verificarea lucrărilor)

NU, cu următoarea argumentație (semnătura persoanei desemnate)

5. Au fost introduse în aplicația de calcul actul de punere în valoare, celelalte informații referitoare la evaluare (nr. dispozitiv special de marcat cu amprentă circulară și/sau pătrată, informații NTSM etc.):

DA Atenda (semnătura persoanei desemnate cu verificarea lucrărilor)

NU, cu următoarea argumentație (semnătura persoanei desemnate)

6. Concluzii

În urma verificării lucrărilor de evaluare a masei lemnoase

SE PROPUNE:

1. Aprobarea actului de punere în valoare Atenda (semnătura persoanei desemnate)
2. Refacerea parțială a lucrărilor constând în (semnătura persoanei desemnate)
3. Anularea lucrărilor de inventariere (semnătura persoanei desemnate)





Participanți la verificarea lucrărilor de evaluare:

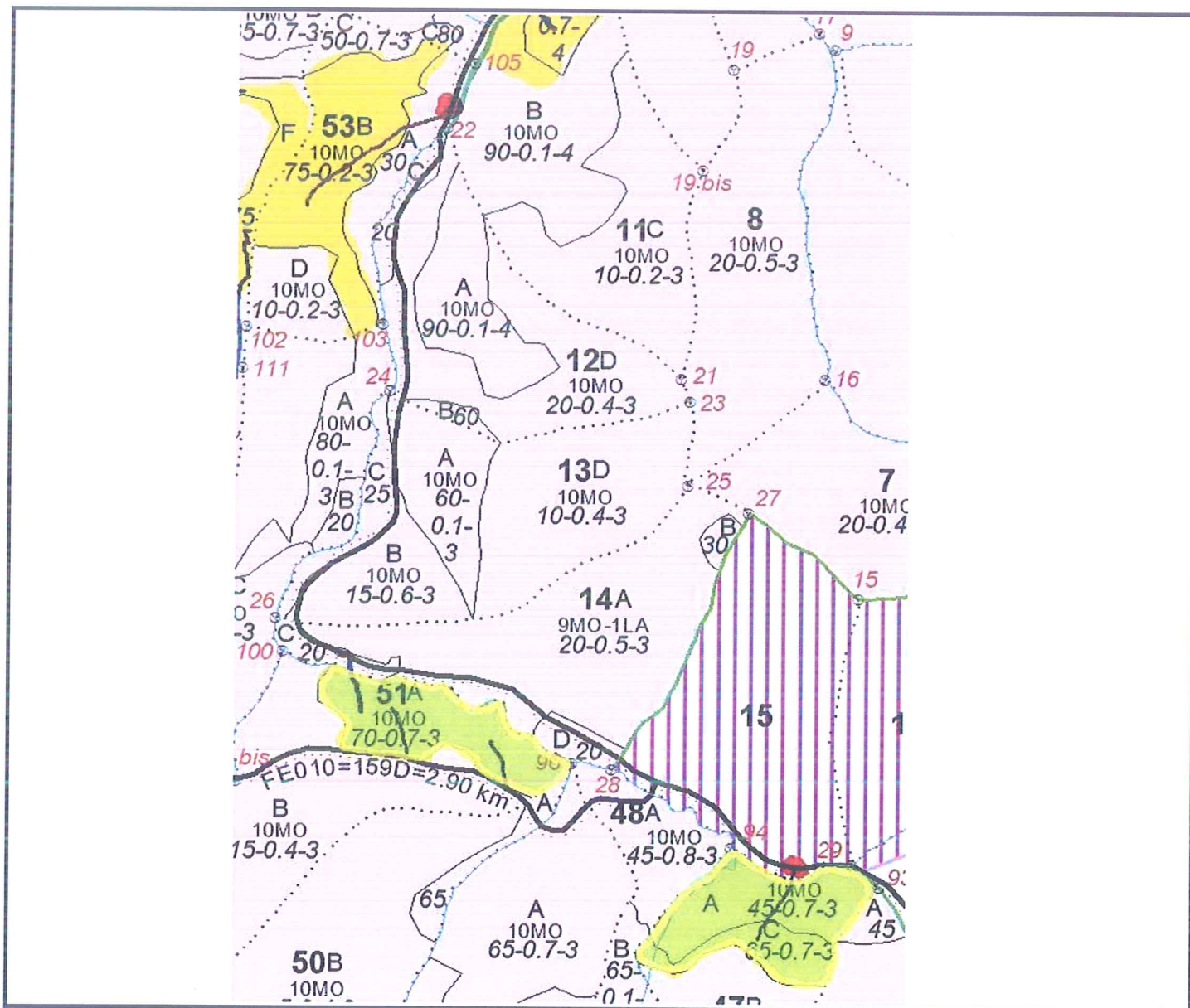
1. Teodor Nicolae (nume, prenume și semnătura)
2. Condrea Dorinel Atenda (nume, prenume, funcția și semnătura)
3. Matei Viorel titular canton (nume, prenume și semnătura)

SCHITA PARCHETULUI 545 Irisoara VI. Irisoara 2 SUPR. 531
 SUMAL nr.: 240019450020

COORDONATE GEOGRAFICE				AMPLASAMENT	
Parchet		Platforma		U.P.	III IZVOARELE SOMESULUI RECE
X (LONGITUDINE)	Y (LATITUDINE)	X (LONGITUDINE)	Y (LATITUDINE)		
23.124817	46.552148	23.124722	46.552891	u.a.	47A
230124084	46.551200			u.a.	47C
21.114603	46.555750			u.a.	51A

LEGENDA

-  Cale permanenta de transport
-  Drum tractor existent
-  Parchet
-  Platforma primara



Conducator Lucrare,

Canton
 Padurar

DESCRIERE PARCELARA

DS:Cluj-Napoca

OS:Somesul Rece

UP: 3

DESCRIEREA STATIONII SI ARBORETULUI										ELM ARB	P R P	M R E G	VAR STA ANI	DM CM	HM M	C L P	A MES TEC	EL AG AJ	PROVE NIENTA	VI TA LI	DENS		VOLUM		
																					CONS	MC/HA	MC/UA	MC/HA	
46 C 2.08 HA GF: 1-5M SUP: A TS: 2312 TP: 1121 SOL: 4101 Versant mijlociu ondulat EXPOZITIE: N INC: 25 G ALTITUDINE: 1350 M LITIERA: intrerupta-subtire TIP FLORA: Hylocomium Artificial de prod. mij. relativ-echien COMP.ACTUALA: 10 MO COMP.TEL: 10MO SORT: MO Gros,cherestea VARSTA EXPL.: 100 ani SEM.UTIL: SUBARBORET: DATE COMPL.: Alte date complement. POL: ERZ: LUCRARI EXEC.: LUCRARI PROP.: T.IGIENA										MO	10	P	30	12	11	3		.3	NEC	N	0.70	129	268		
TOTAL																				0.7	129	268			
47 A 6.15 HA GF: 1-5M SUP: A TS: 2312 TP: 1121 SOL: 4101 Versant inferior plan EXPOZITIE: N INC: 15 G ALTITUDINE: 1250 - 1300 M LITIERA: intrerupta-subtire TIP FLORA: Hylocomium Artificial de prod. mij. echien COMP.ACTUALA: 10 MO COMP.TEL: 10MO SORT: MO Gros,cherestea VARSTA EXPL.: 100 ani SEM.UTIL: SUBARBORET: DATE COMPL.: Alte date complement. POL: ERZ: LUCRARI EXEC.: 2013-T.produse accidentale 2015-T.produse accidentale LUCRARI PROP.: T.IGIENA										MO	10	P	45	20	16	3		.4	NEC	N	0.70	222	1365		
TOTAL																					0.7	222	1365		
47 B 10.21 HA GF: 1-5M SUP: A TS: 2312 TP: 1121 SOL: 4101 Versant ondulat EXPOZITIE: NV INC: 15 G ALTITUDINE: 1300 - 1400 M LITIERA: intrerupta-subtire TIP FLORA: Hylocomium Natural fundamental prod. mij. relativ-echien COMP.ACTUALA: 9 MO 1 MO COMP.TEL: 8MO 2 LA SORT: MO Gros,cherestea VARSTA EXPL.: 100 ani SEM.UTIL: SUBARBORET: DATE COMPL.: Alte date complement. POL: ERZ: LUCRARI EXEC.: 2011-T.produse accidentale 2013-T.produse accidentale LUCRARI PROP.: INGRIJIREA CULTURILOR,COMPL										MO	9	IN	10		1	3			RN	N	0.45	1	10	1.5	
										MO	1	P	5			3	M		GO350	N	0.05				
TOTAL																						0.5	1	10	
47 C 2.88 HA GF: 1-5M SUP: A TS: 2312 TP: 1121 SOL: 4101 Versant ondulat EXPOZITIE: NV INC: 15 G ALTITUDINE: 1300 - 1400 M LITIERA: intrerupta-subtire TIP FLORA: Hylocomium Natural fundamental prod. mij. relativ-echien COMP.ACTUALA: 8 MO 2 MO COMP.TEL: 10MO SORT: MO Gros,cherestea VARSTA EXPL.: 100 ani SEM.UTIL: SUBARBORET: DATE COMPL.: Alte date complement. POL: ERZ: LUCRARI EXEC.: LUCRARI PROP.: T.IGIENA										MO	8	IN	65	24	21	3		.4	RN	N	0.56	263	557		
										MO	2	IN	80	34	23	3		.4	RN	N	0.14	75	216		
TOTAL																						0.7	338	573	

Acc m
 1/14
 3
 All cor me
 Alte com mer
 7:
 1/14
 37
 Alte com men

DESCRIEREA STATIONII SI ARBORETULUI										ELM ARB	P R P	M R E	VAR STA ANI	DM CM	HM M	C L P	A M E S T E C	EL A G A J	PROVE NIENTA	VI T A L I	DENS		VOLUM			CRE S		
																					CONS	MC/ HA	MC/ UA	MC/ HA				
51 A 7.29 HA GF: 1-5M SUP: A TS: 2312 TP: 1121 SOL: 4101 Versant ondulat EXPOZITIE: NV INC: 12 G ALTITUDINE: 1250 - 1400 M LITIERA: continua-subtire TIP FLORA: Hylocomium Natural fundamental prod. mij. relativ-echien COMP.ACTUALA: 10 MO COMP.TEL: 10MO SORT: MO Gros,cherestea VARSTA EXPL.: 100 ani SEM.UTIL: SUBARBORET: DATE COMPL.: Alte date complement. Doborituri izolate POL: ERZ: LUCRARI EXEC.: 2013-T.produse accidentale 2012-T.igienea LUCRARI PROP.: T.IGIENA										MO	10	IN	70	26	21	3		4	RN	N	0.70	329	2398					
TOTAL																					0.7	329	2398					
DESCRIEREA STATIONII SI ARBORETULUI										ELM ARB	P R P	M R E	VAR STA ANI	DM CM	HM M	C L P	A M E S T E C	EL A G A J	PROVE NIENTA	VI T A L I	DENS		VOLUM			CRE S		
																					CONS	MC/ HA	MC/ UA	MC/ HA				
51 B 19.53 HA GF: 1-5M SUP: A TS: 2312 TP: 1121 SOL: 4101 Versant mijlociu ondulat EXPOZITIE: N INC: 10 G ALTITUDINE: 1400 M LITIERA: continua-subtire TIP FLORA: Hylocomium Natural fundamental prod. mij. relativ-echien COMP.ACTUALA: 6 MO 4 MO COMP.TEL: 8MO 2 LA SORT: MO Gros,cherestea VARSTA EXPL.: 100 ani SEM.UTIL: SUBARBORET: DATE COMPL.: Alte date complement. POL: ERZ: LUCRARI EXEC.: 2011-T.progresive(racordare)impad 2008-T.produse accidentale LUCRARI PROP.: IMPADURIRI(poieni si goluri) INGRIJIREA CULTURILOR,COMPL										MO	6	IN	15	2	4	3			RN	N	0.24	8	156	1.6				
										MO	4	P	5		1	3	M		G31115	N	0.16	1	20	0.3				
TOTAL																							0.4	9	176	1.9		
DESCRIEREA STATIONII SI ARBORETULUI										ELM ARB	P R P	M R E	VAR STA ANI	DM CM	HM M	C L P	A M E S T E C	EL A G A J	PROVE NIENTA	VI T A L I	DENS		VOLUM			CRE S		
																					CONS	MC/ HA	MC/ UA	MC/ HA				
52 A 5.34 HA GF: 1-5M SUP: A TS: 2312 TP: 1121 SOL: 4101 Versant ondulat EXPOZITIE: E INC: 25 G ALTITUDINE: 1200 - 1300 M LITIERA: continua-subtire TIP FLORA: Hylocomium Natural fundamental prod. mij. relativ-echien COMP.ACTUALA: 10 MO COMP.TEL: 8MO 2 LA SORT: MO Gros,cherestea VARSTA EXPL.: 80 ani SEM.UTIL: 10MO SUBARBORET: DATE COMPL.: Alte date complement. Uscare mijlocie Doborituri frecvente Rupt. destul de frecv. POL: ERZ: LUCRARI EXEC.: 2008-T.produse accidentale 2015-T.produse accidentale LUCRARI PROP.: T.PROGRESIVE IMPAD SUB MASIV INGRIJIREA CULTURILOR,COMPL										MO	10	IN	80	26	23	3		5	RN	N	0.10	71	379	1.8				
TOTAL																								0.1	71	379	1.8	
DESCRIEREA STATIONII SI ARBORETULUI										ELM ARB	P R P	M R E	VAR STA ANI	DM CM	HM M	C L P	A M E S T E C	EL A G A J	PROVE NIENTA	VI T A L I	DENS		VOLUM			CRE S		
																					CONS	MC/ HA	MC/ UA	MC/ HA				
52 B 1.03 HA GF: 1-5M SUP: A TS: 2312 TP: 1121 SOL: 4101 Versant ondulat EXPOZITIE: E INC: 25 G ALTITUDINE: 1200 - 1300 M LITIERA: continua-subtire TIP FLORA: Hylocomium Natural fundamental prod. mij. relativ-echien COMP.ACTUALA: 10 MO COMP.TEL: 10MO SORT: MO Gros,cherestea VARSTA EXPL.: 100 ani SEM.UTIL: SUBARBORET: DATE COMPL.: Alte date complement. POL: ERZ: LUCRARI EXEC.: LUCRARI PROP.: T.IGIENA										MO	10	IN	20	10	8	3			RN	N	0.80	90	93	8.5				
TOTAL																									0.8	90	93	8.5





MINISTERUL APELOR ȘI PĂDURILOR



ORDIN

REGIA NAȚIONALĂ A PĂDURILOR
DIRECȚIA SILVICĂ CLUJ-NAPOCAREGISTRATURĂ
NR. 10/15
ZILĂ 04
LUNA 04
AN 2017

7.04.2017
ing. Ciocă
ing. Bili
10001

Nr. 255 / 08.04.2017

pentru aprobarea amenajamentului silvic al fondului forestier proprietate publică a statului,
administrat de Ocolul Silvic Someșu Rece, Direcția Silvică Cluj

Având în vedere Referatul de aprobare nr. 65573/DI/06.03.2017 al Direcției Politici și Strategii în Silvicultură,

În conformitate cu Avizul Comisiei tehnice de avizare pentru silvicultură din Ministerul Mediului, Apelor și Pădurilor nr. 1039/13.12.2016 și ținând cont de Decizia etapei de încadrare nr. 6/25.01.2017 a Agenției pentru Protecția Mediului Cluj,

În baza Ordonanței de urgență a Guvernului nr. 1/2017 pentru stabilirea unor măsuri în domeniul administrației publice centrale și pentru modificarea și completarea unor acte normative,

În temeiul prevederilor art. 22 alin. (1) din Legea nr. 46/2008 – Codul silvic, republicată, cu modificările ulterioare, precum și ale art. 13 alin. (5) din Hotărârea Guvernului nr. 20/2017 privind organizarea și funcționarea Ministerului Apelor și Pădurilor,

ministrul apelor și pădurilor emite următorul

ORDIN:

Art. 1. – Se aprobă amenajamentul silvic al fondului forestier proprietate publică a statului, administrat de Ocolul Silvic Someșu Rece, Direcția Silvică Cluj.

Art. 2. – Direcția Politici și Strategii în Silvicultură din cadrul Ministerului Apelor și Pădurilor transmite prezentul ordin Regiei Naționale a Pădurilor – Romsilva, care răspunde de aplicarea și respectarea prevederilor acestuia.

Art. 3. – Prezentul ordin s-a întocmit în 3 exemplare, două pentru emitent, iar al treilea pentru Regia Națională a Pădurilor – Romsilva.



MINISTERUL MEDIULUI, APELOR ȘI PĂDURILOR
Comisia tehnică de avizare pentru silvicultură

ROMANIA NAȚIONALĂ A PĂDURILOR
DIRECȚIA SILVICĂ GLUJ-NAPOCA
REGISTRATURA



NR.
06

Județ
GLUJ

REGISTRATURA

5/8

2017

AVIZ CTAS nr. 1039 din 13.12.2016

pentru amenajamentul silvic al fondului forestier proprietate publică a statului,
administrat de Ocolul Silvic Someșu Rece, Direcția Silvică CMI

1. Au participat la ședința de avizare:

Președinte de ședință: Ilie Mihalache

Membri CTAS: Octavian Popescu, Florin Achim, Ramona Cherăscu – Zotta, Marian Tudoran,
Banu Constantin, Cristea Ioan, Marcu Petre, Gheorghe Gheorghică, Macău Cristian, Cristea Marius

2. Din analiza făcută în cadrul ședinței de avizare a rezultat:

Amenajamentul a fost întocmit și avizat de I.N.C.D.S. "Marin Drăcea" – Stațiunea Bistrița cu
procesul verbal C.T.E. nr. 499 din 18.11.2016, șef proiect ing. Eugenia Tătar, expert CTAP ing.
Valentin Rusu. Amenajamentul a fost recepționat de beneficiar.

Perioada de aplicare a amenajamentului silvic al fondului forestier proprietate publică a
statului, administrat de Ocolul Silvic Someșu Rece este 01.01.2016 – 31.12.2025.

3. Cu ocazia examinării amenajamentului, Comisia a constatat următoarele:

Suprafața ocolului silvic este de 8904,00 ha, este cuprinsă în 4 unități de producție și are ca
folosințe: păduri și terenuri destinate împăduririi sau reîmpăduririi – 8755,19 ha din care terenuri de
reîmpădurit – 25,42 ha, terenuri afectate gospodăririi silvice – 104,05 ha, terenuri neproductive – 33,89
ha și terenuri scoase temporar din fondul forestier – 10,87 ha (transmise prin acte normative – 0,74 și
ocupații și litigii – 10,13 ha);

– Suprafața încadrată în grupa I funcțională este de 6814,73 ha;

– Suprafața încadrată în grupa a II a funcțională este de 1940,46 ha;

– Structura fondului forestier (date medii):

compoziție: 74MO 16FA 3BR 2PAM 1ME 1LA 1CA 1DR 1DT ; vârsta medie: 54 ani;
volumul la ha: 137 m³; consistența medie: 0,59; clasa de producție medie: III.5, indicele de creștere
curentă: 5,0 m³/an/ha; fond lemnos total: 1196358 m³.

Procesul de producție s-a organizat în următoarele subunități de gospodărire:

S.U.P. A – Codru regulat – sortimente obișnuite:.....5735,22 ha;
S.U.P. M – Păduri supuse regimului de conservare deosebită:.....2928,08 ha;
S.U.P. K – Rezervații de semințe:64,55 ha;
S.U.P. E – Păduri supuse regimului de ocrotire integrală.....1,92 ha.

Bazele de amenajare:

– regim: codru;

– compoziția țel: corespunzătoare tipului natural fundamental de pădure pentru arboretele
exploatabile și compoziția țel la exploatabilitate pentru celelalte arborete;

– tratamente: tăieri progresive, tăieri succesive, tăieri rase;

– exploatabilitatea: de protecție pentru arboretele încadrate în grupa I funcțională și tehnică
pentru arboretele încadrate în grupa a II a funcțională;

– ciclul: 100 ani, 110 ani – S.U.P. A.

Posibilitatea:

– Posibilitatea de produse principale: 6733 m³/an;

– Posibilitatea de produse secundare: 2238 m³/an, din care rărituri 2090 m³/an;

– Volum maxim posibil de extras prin lucrări de conservare: 3941 m³/an.

Lucrări prevăzute în deceniul în curs:

– asigurarea regenerării naturale: 1386,96 ha;

- îngrijirea culturilor tinere: 2483,23 ha;
- degajări: 16,34 ha;
- curățiri: 237,43 ha, 1483 m³;
- rărituri: 805,03 ha, 20898 m³;
- tăieri de regenerare: 1049,63 ha, 67334 m³, din care:
 - tăieri progresive: 1011,79 ha, 65206 m³;
 - tăieri succesive: 15,80 ha, 1027 m³;
 - tăieri rase: 22,04 ha, 1101 m³.
- tăieri de igienă: 3174,37 ha, 22599 m³;
- lucrări de conservare: 1079,03 ha, 39406 m³;
- împăduriri: 1922,29 ha.

Rețeaua de drumuri: 19,52 m/ha, care asigură o accesibilitate a pădurilor de 87%.

4. **Concluzii rezultate:** se propune avizarea favorabilă a amenajamentului silvic al fondului forestier proprietate publică a statului, administrat de Ocolul Silvic Someșu Rece, Direcția Silvică Cluj. Beneficiarul are obligația de a parcurge procedura legală de avizare de mediu, conform H.G. 1076/2004 privind stabilirea procedurii de realizare a evaluării de mediu pentru planuri și programe.

5. **Comisia:**

AVIZEAZĂ FAVORABIL

Amenajamentul silvic al fondului forestier proprietate publică a statului,
administrat de Ocolul Silvic Someșu Rece, Direcția Silvică Cluj

6. Difuzarea prezentului aviz către toți factorii interesați se va face prin grija secretariatului CTAS din minister.

Președinte CTAS,
Secretar de Stat

Erika STANCIU

